# GIRE, GIEBV et OBV : un survol

Colloque Eau et municipalités 2022 (Shawinigan)

Septembre 2022

Sébastien Cottinet, coordonnateur mobilisation & politiques publiques

ROBVQ

Regroupement des organismes de bassins versants du Québec

OBV ORGANISMES DE BASSINS VERSANTS DU QUÉBEC

# GIRE, GIEBV et OBV

# Définitions

- GIRE – Gestion intégrée des ressources en eau
- GIEBV – Gestion intégrée de l’eau par bassin versant
- GISL – Gestion intégrée du Saint-Laurent
- OBV – Organisme de bassin versant
- PDE – Plan directeur de l’eau



- Un bassin versant est l’ensemble d’un territoire drainé par un cours d’eau. Il est constitué des limites naturelles d’écoulement des eaux de surface. L’ensemble des eaux qui s’écoulent dans un même bassin versant finit par rejoindre le même point de sortie nommé «exutoire». Cet exutoire peut être un lac, une rivière, un fleuve, voire un océan, selon l’échelle du bassin versant considéré.

# Survol historique

- 1972 – Dépôt du rapport de la commission d'études des problèmes juridiques sur l'eau (commission Legendre)
- 1979 – Les premiers balbutiements (CRJC-1979, CARA-1983, etc …)
- 2000 - Dépôt du rapport de la commission sur la gestion de l'eau du bureau d'audience publique sur l'environnement (rapport Beauchamps)
- 2002 – Adoption de la Politique nationale de l'eau (20 ans) (33 OBV)
- 2007 - Plan d'intervention sur les algues bleu vert 2007-2017
- 2009 - Adoption de la loi affirmant le caractère collectif des ressources en eau et visant à en renforcer la protection (40 OBV)
- 2018 - Augmentation notable du financement des OBV du Québec

# Les OBV en chiffres

- 40 Organismes de bassins versants répartis à travers tout le Québec méridional et autant de PDE
- Environ 900 acteurs de l’eau impliqués sur les tables de concertation des OBV
- Plus de 4000 acteurs de l’eau engagés et mobilisés pour mettre en œuvre les plans directeurs de l’eau (PDE) partout sur le territoire

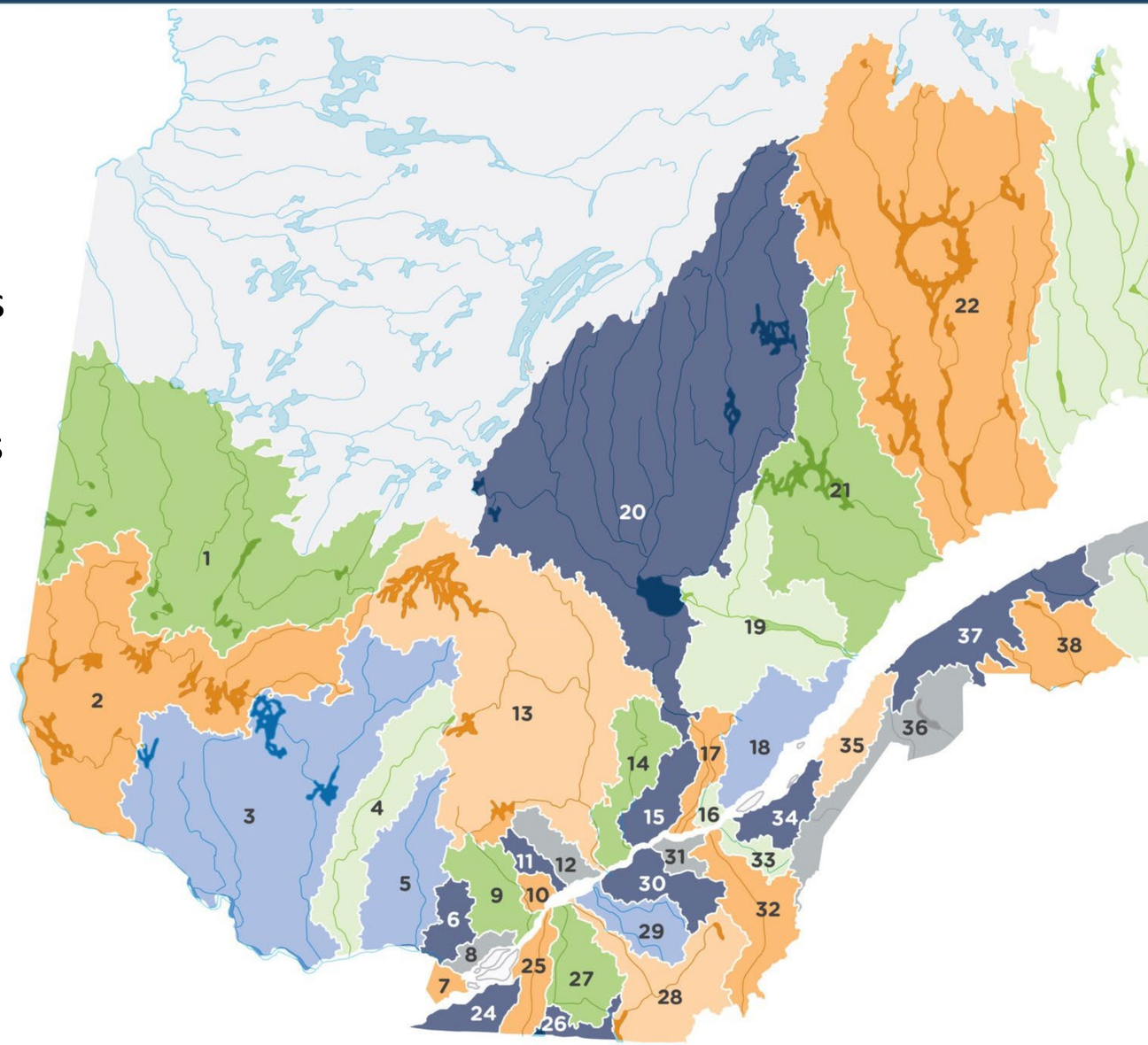

# Qui sont les OBV …

- … des organismes à but non lucratif (OBNL);
- … doivent s’assurer d’une représentation équilibrée des utilisateurs et des divers milieux intéressés (acteurs de l’eau) :
  - Secteur municipal
  - Secteur économique
  - Secteur communautaire
  - Représentants autochtones

# Que font les OBV …

Le mandat d'un OBV, dans le cadre de référence du gouvernement, est qu'il :

- coordonne un processus de concertation en s'assurant d'une représentation équilibrée des utilisateurs intéressés et des divers milieux concernés;
- coordonne l'élaboration d'un plan directeur de l'eau et sa mise à jour subséquente;
- mobilise les utilisateurs de l'eau et du territoire vers un passage à l'action pour favoriser la cohérence et la mise en œuvre du plan directeur de l'eau, notamment en faisant sa promotion;
- coordonne les exercices de suivi et d'évaluation du plan directeur de l'eau.



# Qu’est-ce qu’un plan directeur de l’eau (PDE) …

Les principaux éléments inclus au PDE :

- Un portrait de l’état actuel de la ressource eau dans la zone de gestion en fonction des connaissances du moment;
- Un diagnostic qui permet de déterminer les problématiques prioritaires et, ce faisant, les enjeux majeurs de la zone;
- Des orientations découlant des problématiques priorisées afin de guider le choix des objectifs à fixer et des actions à entreprendre;
- Un plan d’action qui indique les objectifs à atteindre et les actions à mettre en oeuvre par tous les acteurs du territoire pour enrayer les problématiques ciblées et leurs conséquences.

Le plan directeur de l’eau est mis à jour en continu.




AGIR Maskinongé
ASSOCIATION DE LA GESTION INTÉGRÉE DE LA RIVIÈRE

# Les équipes

En moyenne (2021) :

- 6 employés permanents temps plein
- 1 employé permanent à temps partiel
- 2 employés saisonniers temps plein
- Équipes multidisciplinaires et en réseau (provincialement)

# Expertises offertes par les OBV (selon les régions)

En plus de leurs mandats et selon leur région, les OBV peuvent assister les municipalités avec :

- La caractérisation des milieux humides et hydriques (lacs et rivières);
- La caractérisation des installations septiques autonomes (ISA)(les fosses septiques);
- Les analyses de vulnérabilités et les plans de protections des sources d'eau potable;
- Des collaborations à divers projets de recherche;
- Des conseils pour des problématiques reliées à l'eau (ruissellement, érosion de berges, GDEP …);
- Le soutien à l'application règlementaire et lien avec les différents ministères (MELCC, MTQ …).

# Des exemples de partenariats municipalités et OBV

# Berce du Caucase

EXEMPLE :

L’OBV COBARIC (Chaudière-Appalaches) et les 8 autres OBV de la région, se sont unis afin d’être plus performants dans la lutte pour l’éradication/le contrôle de la berce du Caucase.

Pour plus d’informations sur la berce du Caucase, visitez le **bercecaucase.com/info**.

Offensive régionale de lutte à la berce du Caucase

Un projet des organismes de bassins versants de la Chaudière-Appalaches

Québec

# Les inondations

EXEMPLE :

L’OBV CAPSA et la municipalité de Saint-Raymond ont développé et installé 18 repères de crue afin de sensibiliser les citoyens de la municipalité et développer la culture du risque.

Cette démarche s’inscrit dans le plan de résilience de la municipalité.

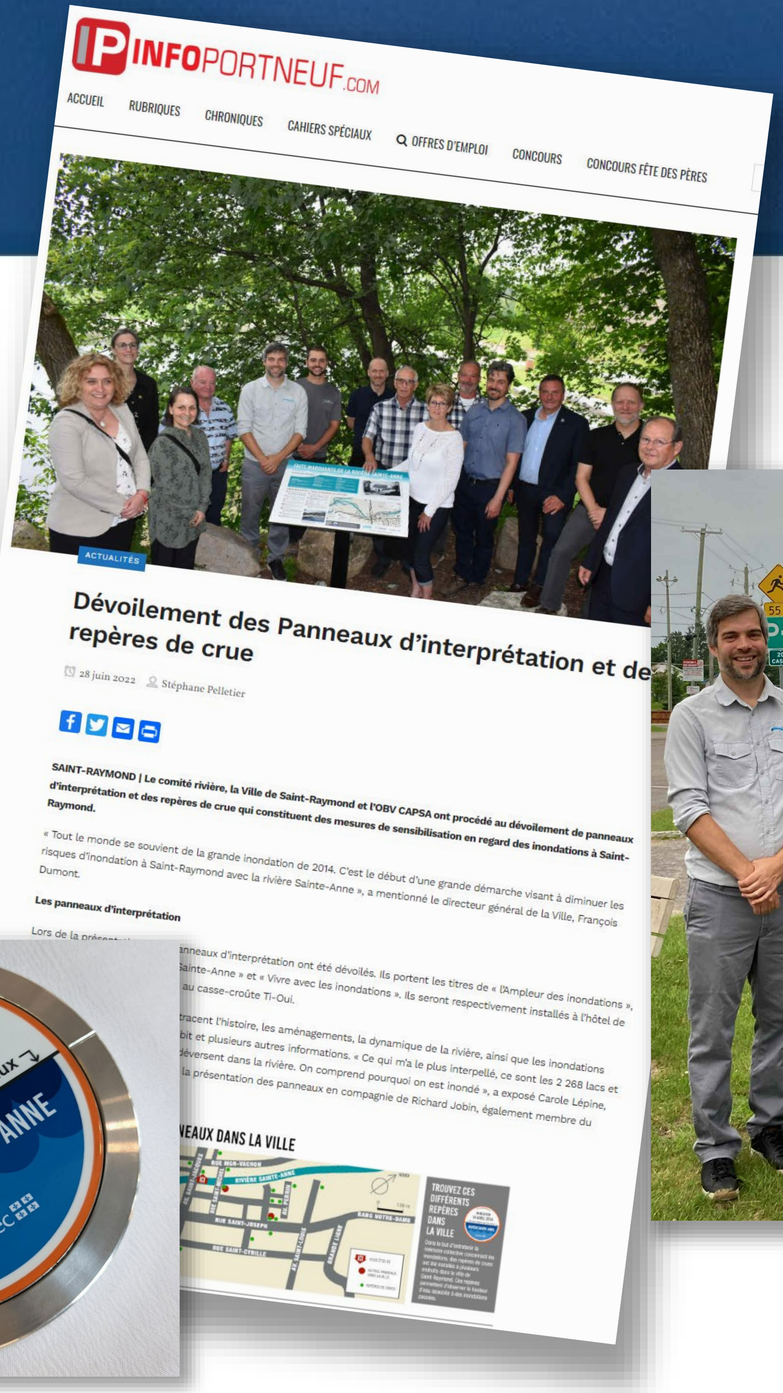

INFOPORTNEUF.COM

ACCUEIL RUBRIQUES CHRONIQUES CAHIERS SPÉCIAUX OFFRES D'EMPLOI CONCOURS CONCOURS FÊTE DES PÈRES

ACTUALITÉS

**Dévoilement des Panneaux d’interprétation et de repères de crue**

28 juin 2022 Stéphane Pelletier

**SAINT-RAYMOND | Le comité rivière, la Ville de Saint-Raymond et l’OBV CAPSA ont procédé au dévoilement de panneaux d’interprétation et des repères de crue qui constituent des mesures de sensibilisation en regard des inondations à Saint-Raymond.**

« Tout le monde se souvient de la grande inondation de 2014. C’est le début d’une grande démarche visant à diminuer les risques d’inondation à Saint-Raymond avec la rivière Sainte-Anne », a mentionné le directeur général de la Ville, François Dumont.

**Les panneaux d’interprétation**

Lors de la présen…

…nneaux d’interprétation ont été dévoilés. Ils portent les titres de « l’Ampleur des inondations », …ainte-Anne » et « Vivre avec les inondations ». Ils seront respectivement installés à l’hôtel de … au casse-croûte Ti-Oui.

…racent l’histoire, les aménagements, la dynamique de la rivière, ainsi que les inondations …bit et plusieurs autres informations. « Ce qui m’a le plus interpellé, ce sont les 2 268 lacs et …déversent dans la rivière. On comprend pourquoi on est inondé », a exposé Carole Lépine, … la présentation des panneaux en compagnie de Richard Jobin, également membre du

…VEAUX DANS LA VILLE

TROUVEZ CES DIFFÉRENTS REPÈRES DANS LA VILLE

# Le ruissellement et la gestion durables des eaux pluviales

EXEMPLES :

Il existe maintenant un espace sur le site internet du ROBVQ pour aider les municipalités à bien diagnostiquer les problématiques liées au ruissellement sur son territoire
: https://robvq.qc.ca/gdep/

L'OBV Matapédia-Restigouche offre de l'accompagnement personnalisé et de la recherche de solutions adaptées pour chacune des municipalités de son territoire aux prises avec des problématiques de ruissellement

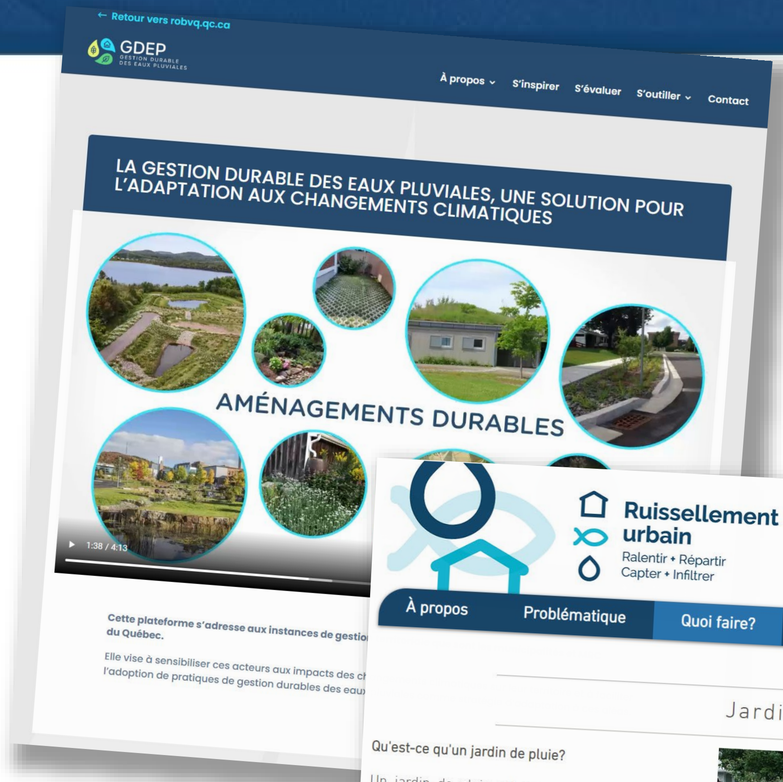

OBVMR
organisme de bassin versant
MATAPÉDIA-RESTIGOUCHE
watershed organization

# Des outils disponibles pour la GIRE

# Les outils disponibles pour les municipalités

# Les enjeux à venir pour la GIRE

# Les enjeux liés aux changements climatiques

## ENJEUX

- Augmentation de la température
- Étiages d'été et d'automne
- Orages et pluies torrentielles
- Crues (printemps, été, automne)
- Modification aux débits moyens annuels
- Modification aux cycles des saisons
- Redoux hivernaux

## PROBLÉMATIQUES

- Inondations
- Difficultés d'approvisionnement en eau potable
- Disponibilité en eau pour les activités récréatives
- Fermetures de plages
- Augmentation des coûts de traitement de l'eau potable
- Difficulté de recharge des nappes
- Surverses plus fréquentes
- Gestion des réservoirs de barrages
- Augmentation de l'érosion
- Dommages aux infrastructures
- Modifications aux pratiques agricoles

# Des partenariats stratégiques à la grandeur du Québec

- Contactez votre OBV et prenez part au réseau provincial de la gestion intégrée de l'eau au Québec
- Participez aux processus de concertation régionale (tables)
- Pour toutes les autres questions :

info@robvq.qc.ca

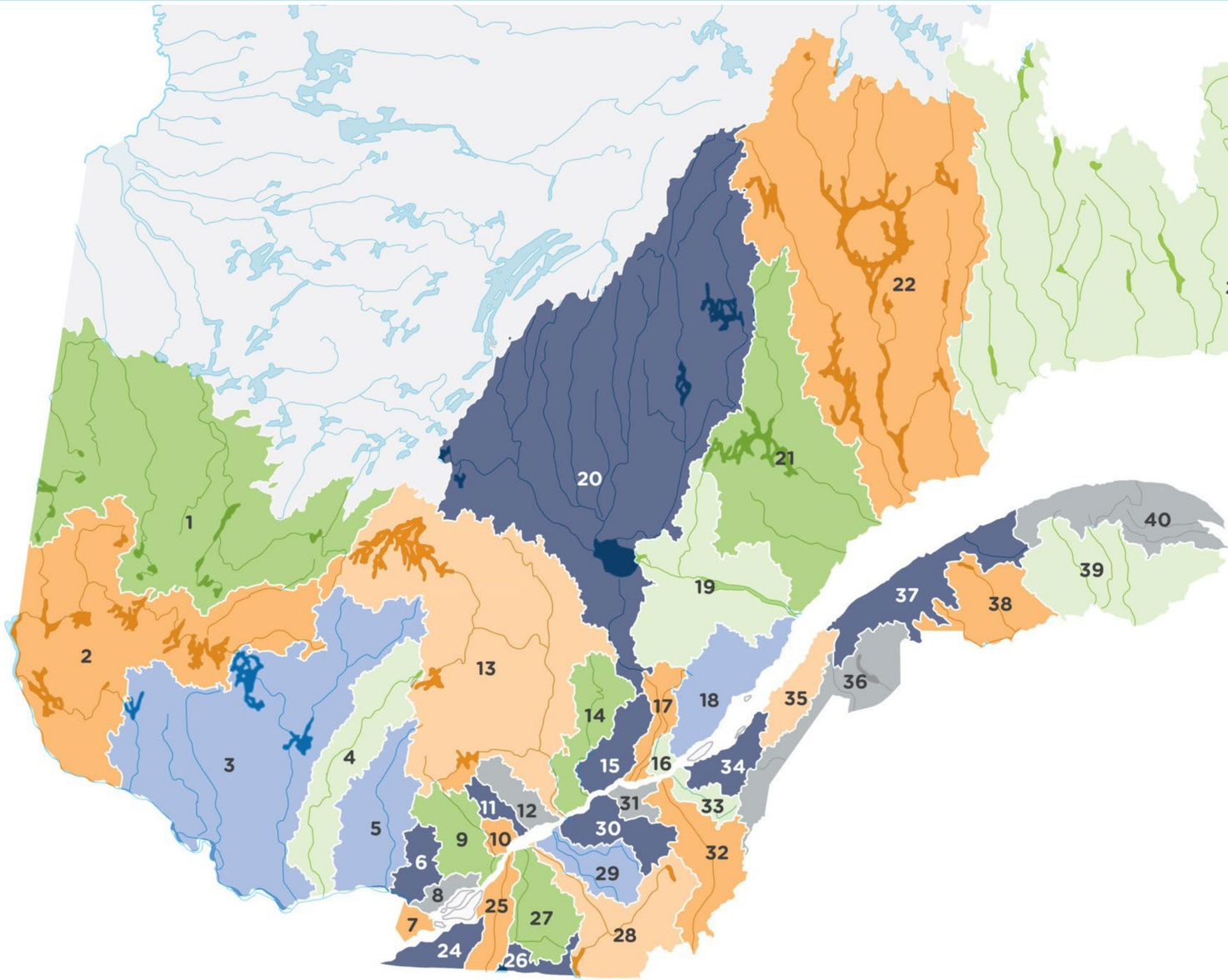

MERCI !