



Le paysage humanisé comme outil de connectivité écologique

Eric St-Arnaud, inspecteur en urbanisme et environnement
Diane Rivard, conseillère municipale

Municipalité de Saint-Mathieu-du-Parc





Le paysage humanisé, outil de connectivité écologique

PROFIL RENCONTRE: SAINT-MATHIEU-DU-PARC

Paysage humanisé? C'est quoi ça?

L'environnement et SMDP

Et la connectivité dans tout ça?



Profil rencontre: Saint-Mathieu-du-Parc

Date de naissance: **30 juin 1886***

Résidence: **MRC de Maskinongé, Mauricie**

Population: **1554 habitants***

Surnom: **Mathieusaintois***

Animal préféré: **Tortue des bois**

*Source: www.mamh.gouv.qc.ca



Profil rencontre: Saint-Mathieu-du-Parc

+ 80 lacs dont une douzaine de lacs habités

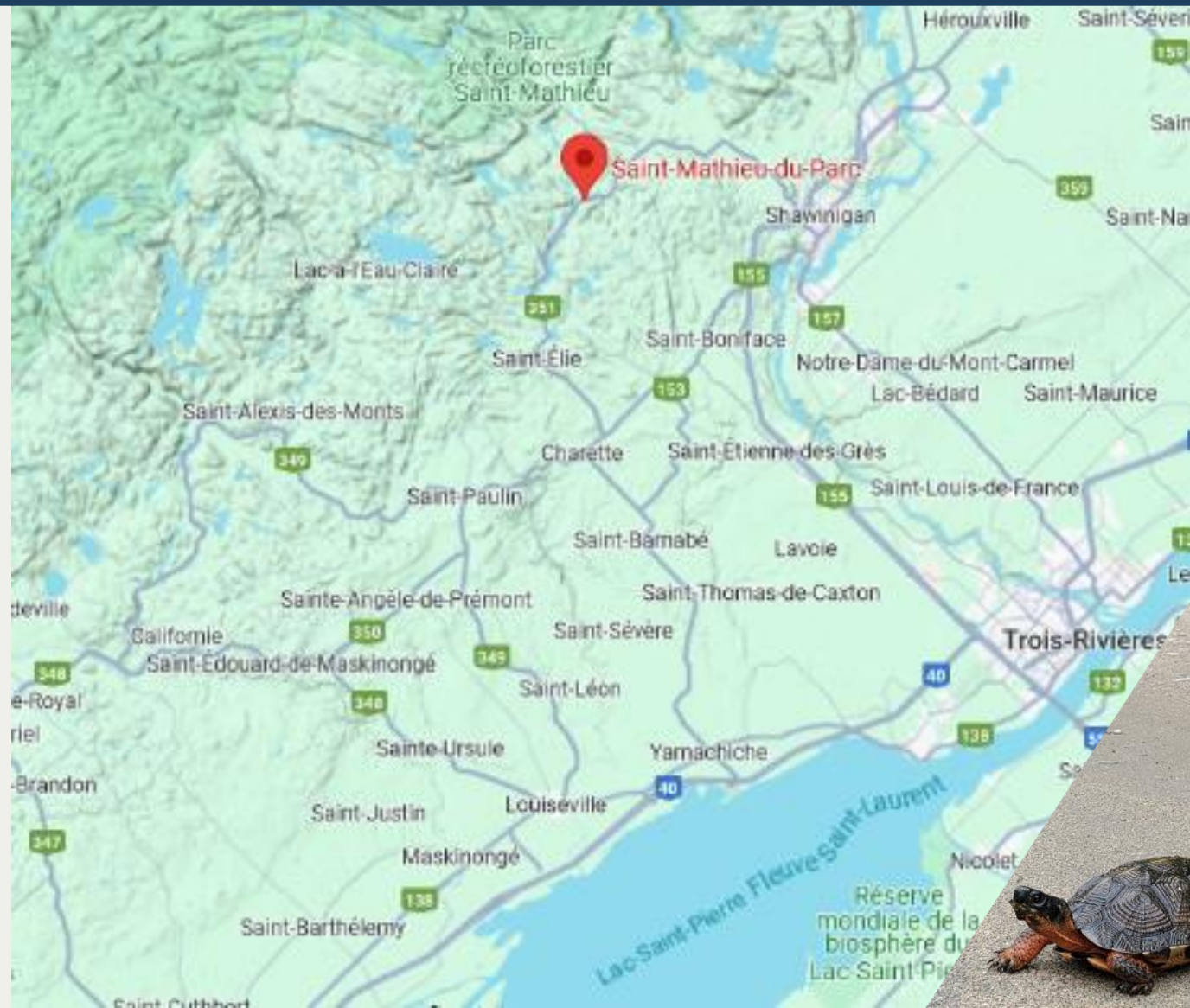
Rivière Shawinigan et des Souris

2 Bassins versants (St-Maurice et Yamachiche)


+ 40% du territoire en terres publiques

Héberge la plus grande population connue de Tortue des bois en Amérique du Nord

6 réserves naturelles privées + Parc national de la Mauricie (accès Ouest)



Profil rencontre: Saint-Mathieu-du-Parc



- Amphithéâtre au cœur de la forêt
- Duché de Bicolline

- Snack-bar chez Melo
- Parc National de la Mauricie

- Mont SM
- Pont couvert de Saint-Mathieu

- Petite place des Arts
- La halte du Parc (évènement)



Le paysage humanisé, outil de connectivité écologique

Profil rencontre: Saint-Mathieu-du-Parc

PAYSAGE HUMANISÉ? C'EST QUOI ÇA?

L'environnement et SMDP

Et la connectivité dans tout ça?



Mise en contexte – Paysage humanisé

- Concept développé par l'Union internationale pour la conservation de la nature (UICN).
- Désir d'élaborer un « standard » pour les aires protégées à l'échelle mondiale. Le paysage humanisé correspond à la catégorie de gestion V
- Intégré à la Loi sur la conservation du patrimoine naturel (C-61.01) en 2002 sous le nom « Paysage humanisé »



Degré de flexibilité des différentes catégories d'aires protégées (basé sur les lignes directrices de l'UICN)



Degré de flexibilité des aires protégées

Activités scientifiques et éducatives

Activités éducatives et récréatives

Utilisation durable* modérée sur moins de 50% du territoire

Territoire habité et utilisation durable*

Pas d'activités industrielles ou d'infrastructures portant préjudice à l'environnement dans les aires protégées des catégories I à VI (UICN, 2016)

* Utilisation durable selon la définition de la Convention sur la diversité biologique (CBD)

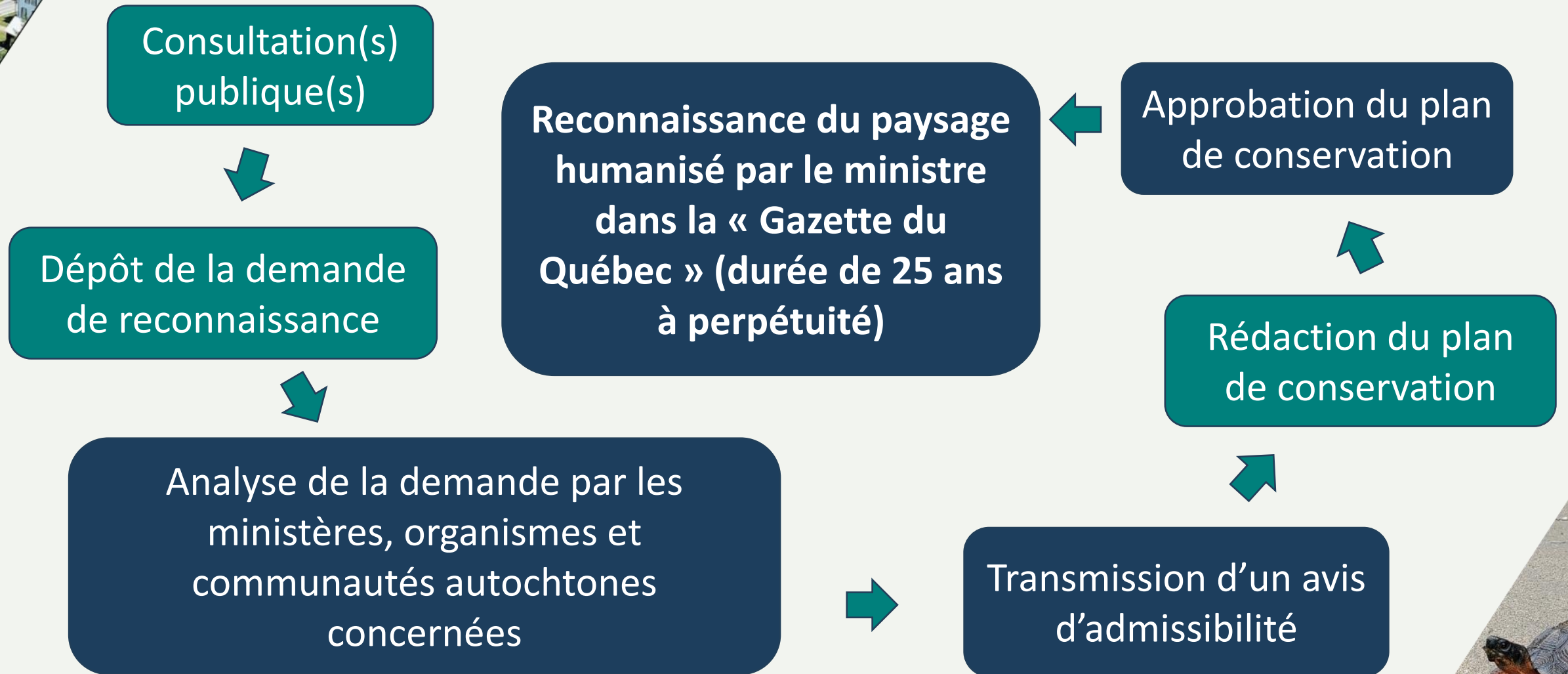


Définition (article 65.2 de la LCPN)

« Le **paysage humanisé** vise la protection de la biodiversité d'un territoire habité, terrestre ou aquatique, dont le paysage et les composantes naturelles ont été façonnés, au fil du temps, par des activités humaines en harmonie avec la nature. Ce paysage et ces composantes présentent un caractère distinct dont la conservation dépend fortement de la poursuite des pratiques qui en sont à l'origine. »



Étapes de reconnaissance d'un paysage humanisé



Paysage humanisé du secteur ouest de l'Île Bizard

Premier et seul paysage humanisé au Québec

+700 habitants;

13 producteurs agricoles;

La superficie terrestre protégée correspond à environ 50% du territoire de l'île.

Paysage de « bocage » : champs entourés de murets de pierres et de haies arborescentes, qui abritent de nombreuses espèces en situation précaire;

Rôle de corridor écologique à l'échelle de l'ouest Montréalais.




Plan de conservation – Île Bizard

Document de 43 pages

Officialisé le 30 septembre 2021

Prévoit : Objectifs de conservation
Régime des activités
Responsabilités des parties
Mécanismes de suivi



CATÉGORIES DU RÉGIME D'ACTIVITÉS

ACTIVITÉS INTERDITES

ACTIVITÉS AYANT UN CONTRÔLE PARTICULIER

ACTIVITÉS NON ASSUJETTIES





Le paysage humanisé, outil de connectivité écologique

Profil rencontre: Saint-Mathieu-du-Parc

Paysage humanisé? C'est quoi ça?

L'ENVIRONNEMENT ET SMDP

Et la connectivité dans tout ça?





MISE EN CONTEXTE - SAINT-MATHIEU-DU-PARC

- Bordé au nord par le Parc National de la Mauricie
- **Communauté Écosensible et engagée**
- Peu de protections légales du milieu en dehors des aires protégées
- **Pression urbanistique sur les milieux riverains, habitat naturel de la tortue des bois**
- Menaces récentes de projets d'exploitation des ressources minières et forestières
- **Projet régional de connectivité entre le Parc National et le Lac St-Pierre**



HISTORIQUE - SAINT-MATHIEU-DU-PARC

TENUE D'UN FORUM CITOYEN

2021

MOBILISATION ENVERS LES PROJETS DE COUPE FORESTIÈRES EN TERRES PUBLIQUES

→ Suspension temporaires des activités de coupe (2025)

CRÉATION DE L'OBNL « AIRE PROTÉGÉE SAINT-MATHIEU-DU-PARC » (APSM DP)

2022

PROJET DE RÉVISION DU PLAN D'URBANISME

→ 1ere rencontre entre municipalité et direction des aires protégées MELCCFP

MOBILISATION CONTRE LES ACTIVITÉS D'EXPLORATION MINIÈRE

→ Suspension temporaire de l'émission de nouveaux claims miniers sur le territoire

2023

DÉPÔT DE LA DEMANDE DE CRÉATION D'UNE AIRE PROTÉGÉE Catégorie II (APSM DP)

DÉMARRAGE DES CONSULTATIONS - PAYSAGE HUMANISÉ (MUNICIPALITÉ)

DÉMARRAGE D'UN PROJET DE PLAN STRATÉGIQUE EN TOURISME DURABLE (APSM DP et MUNICIPALITÉ)



AIRE PROTÉGÉE - SAINT-MATHIEU-DU-PARC

PROJETS EN COURS:

- Mise en place d'une Aire protégée de catégorie II :
 - Demande déposée en 2023;
 - 127 km² des terres publiques de SMDP
 - Parc de conservation et d'enseignement : Vocation écotouristique, culturelle et éducative
- Mise en place d'une destination en tourisme durable:
 - Préparation d'un plan stratégique en tourisme durable
 - Couvre l'ensemble du territoire de Saint-Mathieu-du-Parc
 - Échéance prévue pour janvier 2025





PAYSAGE HUMANISÉ – POURQUOI?

Menace du développement sur la tortue des bois et autres espèces

→ Perte d'habitat et mortalité routière

Pression du développement sur les milieux humides et sensibles

→ Risque de dégradation de la qualité de l'eau et du milieu

Protection de l'environnement et de ses ressources

→ Sensibilisation suites aux mobilisations sur les coupes forestières en terres publiques et les mines

Participer à l'interconnectivité des secteurs protégés existants

→ Secteur nord du corridor *Mauricie Sud-Ouest* projeté



PAYSAGE HUMANISÉ – POURQUOI?

Changements climatiques

→ Atténuation des risques et augmentation de la résilience du territoire

Limiter le surdéveloppement du territoire

→ Améliorer nos façons de faire, se développer mieux

Être conséquent avec nos valeurs

→ Devenir un modèle et participer activement à la protection de l'environnement dans le respect de l'occupation humaine du territoire

Développer une image de marque pour Saint-Mathieu-du-Parc

→ Développement d'un milieu de vie axé sur la durabilité et l'environnement et faire rayonner Saint-Mathieu-du-Parc





Le paysage humanisé, outil de connectivité écologique

Profil rencontre: Saint-Mathieu-du-Parc

Paysage humanisé? C'est quoi ça?

L'environnement et SMDP

ET LA CONNECTIVITÉ DANS TOUT ÇA?





Avantages pour la connectivité

Meilleur contrôle sur la gestion de nos ressources naturelles

Exploration et exploitation des ressources

Combattre l'inertie du « cycle de 4 ans » lié au système politique

Engagement long terme (25 ans ou plus)

Engagement local et régional envers la protection de l'environnement

Moyen de mise en application du concept de connectivité

Assure une protection sur des territoires qui ne pourraient l'être autrement

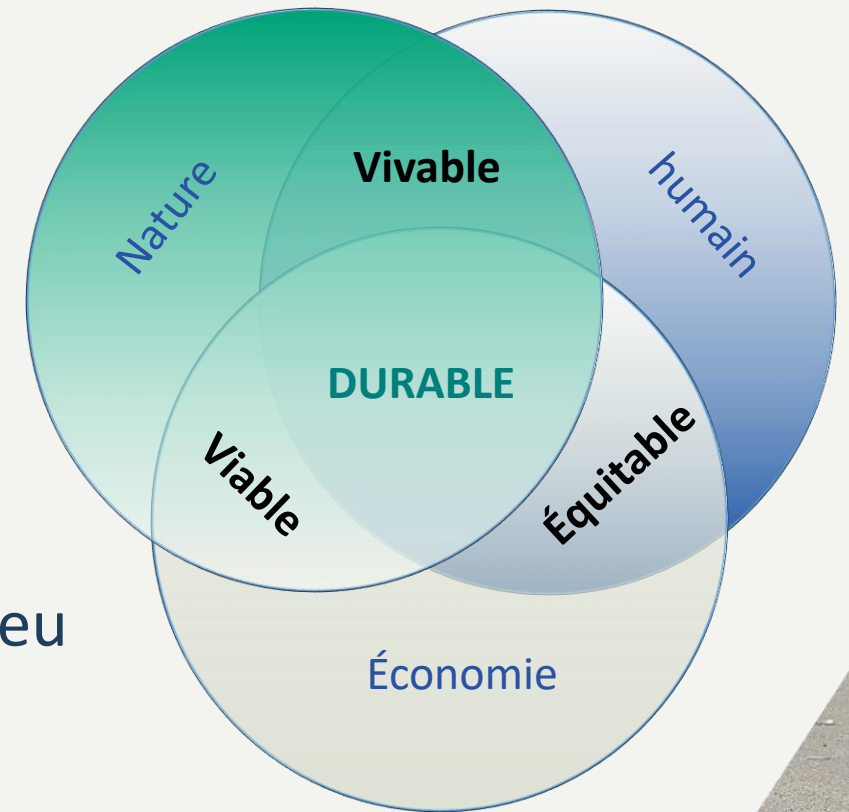
Permet de lier les secteurs à plus fort statut de protection

Financement de certaines activités en lien avec le statut



PAYSAGE HUMANISÉ - EN RÉSUMÉ

- Manière de mettre en pratique une utilisation durable du territoire adaptée à la réalité d'une communauté;
- Le Territoire visé doit répondre à certains critères minimaux s'il souhaite obtenir la reconnaissance;
- Engagement commun de tous les acteurs d'un milieu
- Adhésion au projet par la population locale nécessaire pour l'obtention du statut



POUR INFORMATIONS

MUNICIPALITÉ DE SAINT-MATHIEU-DU-PARC

Eric St-Arnaud

urbanisme2@saint-mathieu-du-parc.ca

Diane Rivard

diane.rivard@saint-mathieu-du-parc.ca

DIRECTION DES AIRES PROTÉGÉES – MELCCFP

Mélanie Gaudreault – Responsable du statut de paysage humanisé

paysage.humanise@environnement.gouv.qc.ca

<https://www.environnement.gouv.qc.ca/BIODIVERSITE/prive/paysage/index.htm>

